
























Zeichenerklärung

-  **Hatzbacher Sagentour**
-  **Erksdorfer und Wolferoder Rundweg**
-  **Hatzbacher Rundweg**
-  **Wanderportal**
-  **Aussichtspunkt**
-  **Informationspult**
-  **Sitzgruppe**
-  **wichtige Straße**
-  **innerörtliche Straße**
-  **befestigter Weg**
-  **unbefestigter Weg**
-  **Pfad, Fußweg**
-  **Schutzgebietsgrenze**
-  **Siedlung**
-  **Wald, Gehölz**
-  **Freiland**
-  **Bach**
-  **Schutzhütte**
-  **Grillplatz**
-  **Buschwerk, Heide**
-  **Baum, Baumgruppe**
-  **Höhenpunkt**
-  **Höhenlinie mit 320**

Höhenprofil

